


























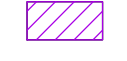



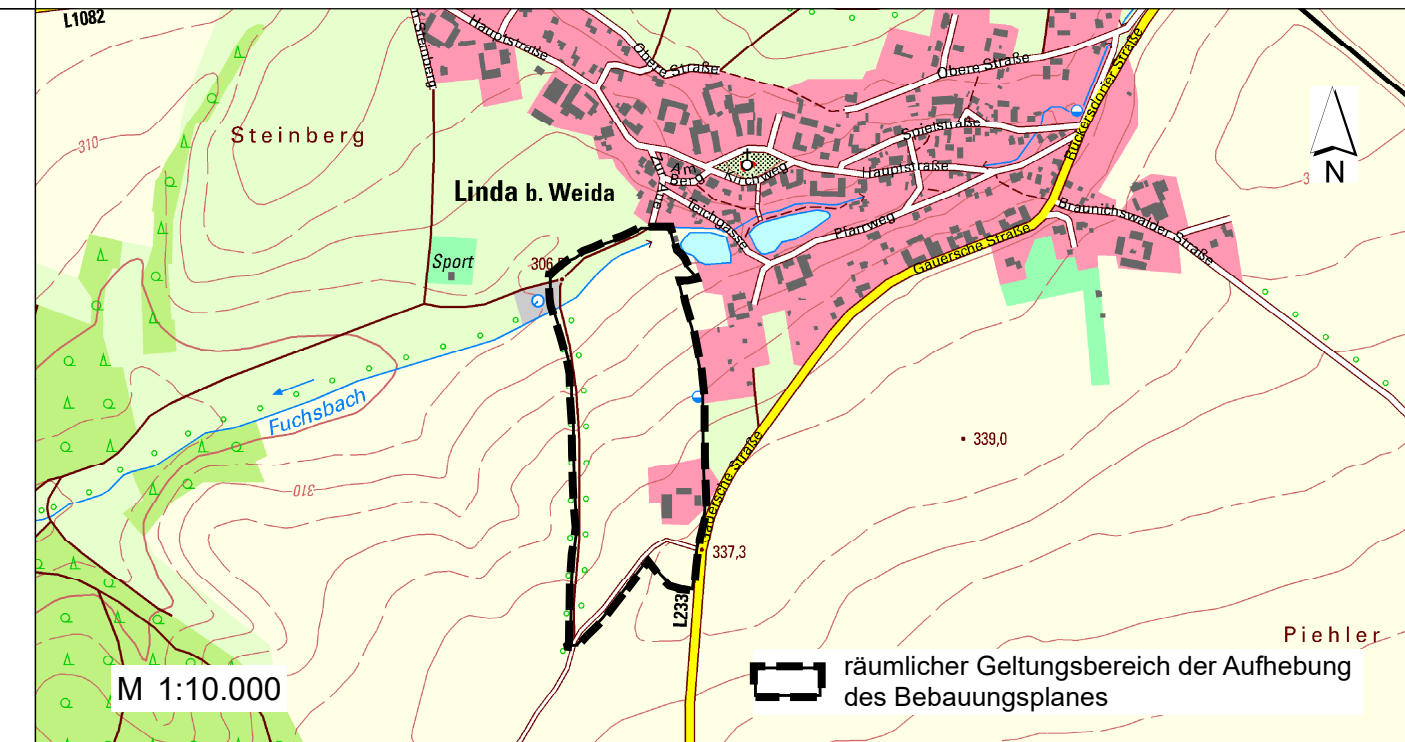



Legende

Biotoptypen (§ gesetzlich geschütztes Biotop)

-  2213 Stark ausgebauter (strukturarmer) Bach
 -  2515 Naturfernes Kleingewässer
 -  2539 sonstige Bauwerke
 -  4110 Ackerland
 -  4223 Mesophiles Grünland, frisch bis mäßig feucht
 -  4711 grasreiche, ruderale Säume frischer Standorte
 -  4711-1 grasreiche, ruderale Säume frischer Standorte mit Gehölzaufwuchs kleiner 10 % Deckung
 -  4713 geschlossene, hochwüchsige Ruderalfluren und Säume frischer und nährstoffreicher Standorte
 -  6311 Baumgruppe, Laubholz-Reinbestand
 -  6312 Baumreihe, Laubholz-Reinbestand
 -  6312-07 Hohlweg: Baumreihe, Laubholz-Reinbestand (§)
 -  6314 Baumreihe, mehrreihig, Laubholz-Reinbestand
 -  6321 Baumgruppe, Nadelholz-Reinbestand
 -  6332 Baumreihe, Mischbestand, Laubdominanz
 -  6410 Einzelbaum (hier: Laubbaum)
 -  6420 Einzelbaum (hier: Nadelbaum)
 -  6430 Einzelbaum (hier: Obstbaum)
 -  8324 Kläranlage (geschotterter Weg/ Gebäude)
 -  9122 Siedlungsflächen, niedrige geschlossene Bauweise - Hausgarten
 -  9131 landwirtschaftliches Einzelanwesen (Grünfläche, Gebäude, sonstige versiegelte Flächen)
 -  9212 Hauptstraße
 -  9213 sonstige Straßen
 -  9214 Wirtschaftswege, Fuß- und Radwege (unversiegelt, Grün-/Erdweg, Schotterweg ohne Deckschicht)
 -  9214-07 Hohlweg: Wirtschaftswege, Fuß- und Radwege (unversiegelt) - Schotterweg ohne Deckschicht (§)
 -  9216 Wirtschaftswege, Fuß- und Radwege (versiegelt)
 -  9280 Verkehrsbegleitgrün
 -  9351 Dauerkleingarten: Garten in Nutzung
- Sonstiges**
-  Grenze des räumlichen Geltungsbereiches der Aufhebung des Bebauungsplanes gem. § 9 Abs. 7 BauGB
 -  gesetzlich geschütztes Biotop gem. § 30 BNatSchG
 -  Freileitung Mittelspannung
 -  Windkraftanlage
 - bestehende Gebäude
 - Flurstücksgrenze mit Flurstücksnummer
 - Nutzungsartengrenze
 - Höhenpunkt gem. ALK (Angabe in Metern ü. NHN)



Gemeinde Linda bei Weida
LANDKREIS GREIZ



Bebauungsplan
Wohngebiet "Oehlers Berg"
Aufhebungsverfahren

Anlage 1: Biotoptypenkarte
- Vorentwurf -

M 1 : 2.000

04. März 2021



Gesellschaft für Ökologie und Landschaftsplanung mbH
07570 Weida, Schlossberg 7
Tel.: 036603/714790, Fax: 036603/714794
info@goel.de / www.goel.de